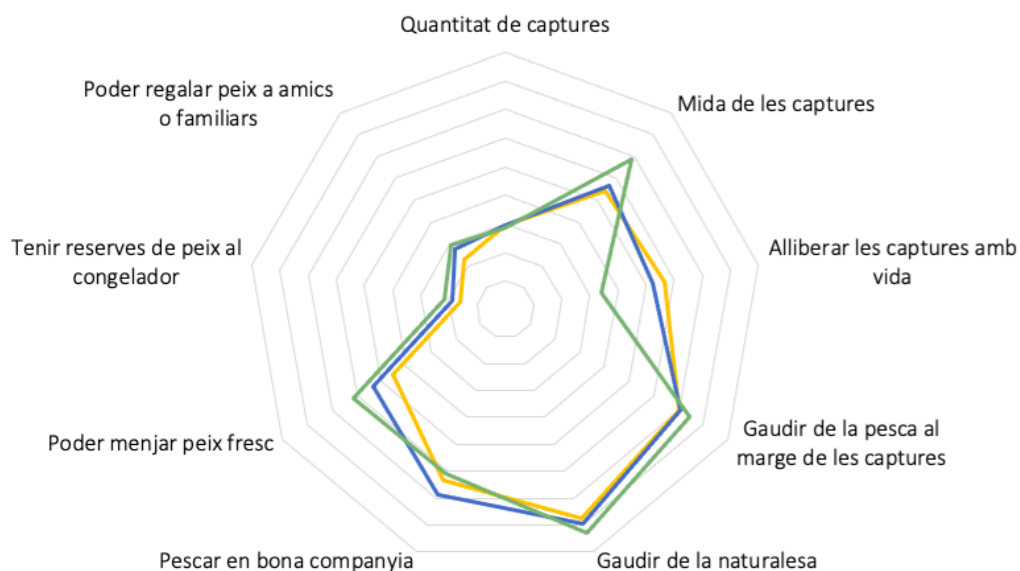




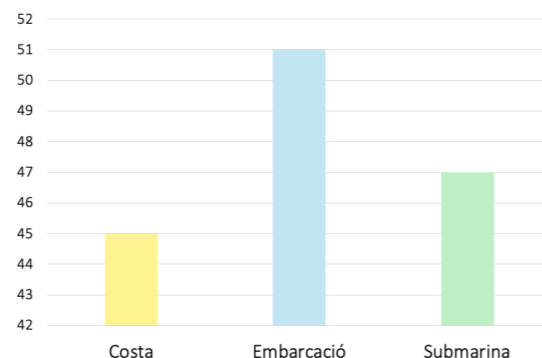
2020-2021

Seguiment de la pesca marítima recreativa a Catalunya (2020-2021)

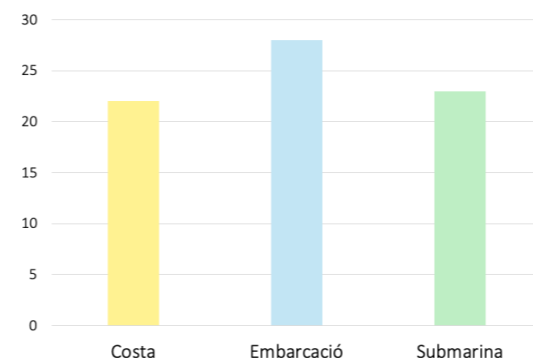
Representació de la tendència de respostes que motiven al sector recreatiu marí de costa (groc), des d'embarcació (blau) i submarins (verd)



Edat mitjana (en anys) dels pescadors recreatius



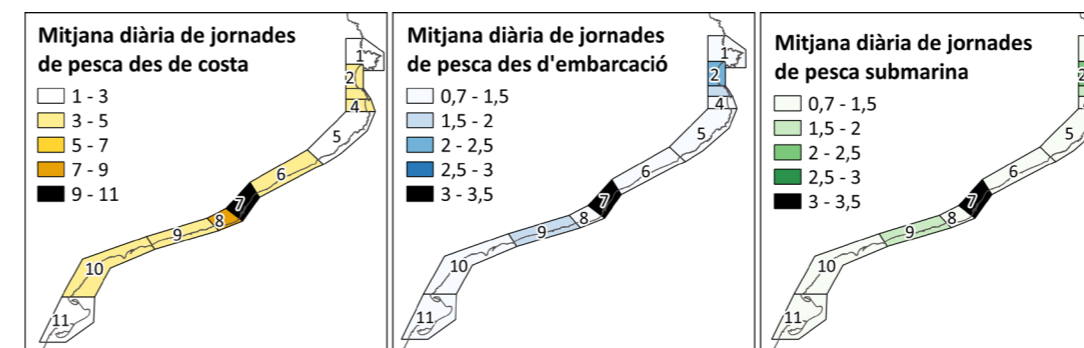
Experiència mitjana (en anys) dels pescadors recreatius



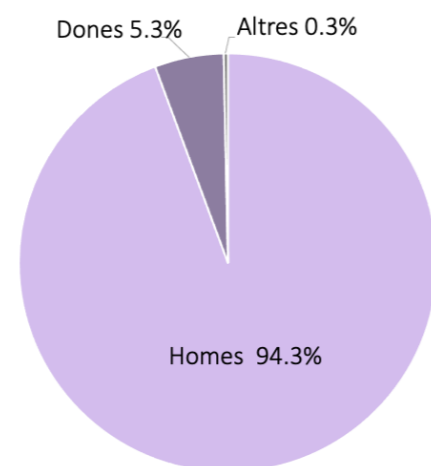
Despeses totals de la pesca recreativa per modalitat

	Material de pesca (€)	Cost activitat total (€)
Pesca des de costa	15 824 455	39 253 626
Pesca des d'embarcació	6 394 577	40 647 068
Pesca submarina d'infanteria	788 747	4 150 007
Pesca submarina des d'embarcació	330 069	3 433 113
Total	23 337 847	87 483 815

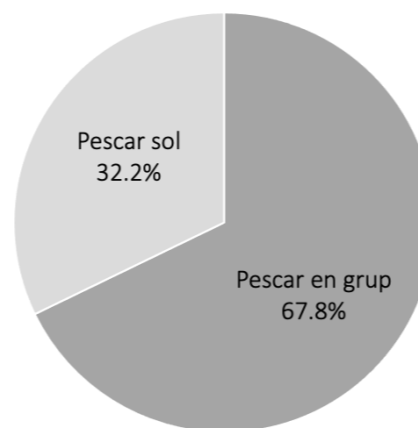
Mitjana diària de jornades de pesca per km de costa per modalitat



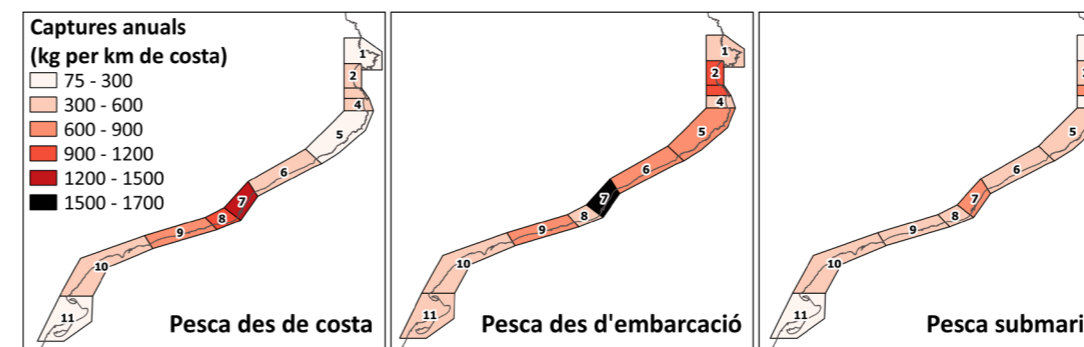
Proporció de respostes per gènere



Proporció de respostes segons si es va a pescar sol(a) o en grup



Distribució de la captura total anual per km de costa per modalitat



Institut Català de Recerca per a la Governança del Mar

Amb el suport de:



El present document és un resum obtingut de l'informe general *Report on the continuous monitoring of marine recreational fishing in Catalonia in 2020-2021* (ICATMAR, 22-04), basat en les 9089 enquestes online i les 1518 enquestes de camp realitzades entre el juliol de 2020 i el juny de 2021.

Coordinació: Marta Carreton i Marta Pujol Baucells
Assessorament científic: ICATMAR
<http://agricultura.gencat.cat/icatmar>



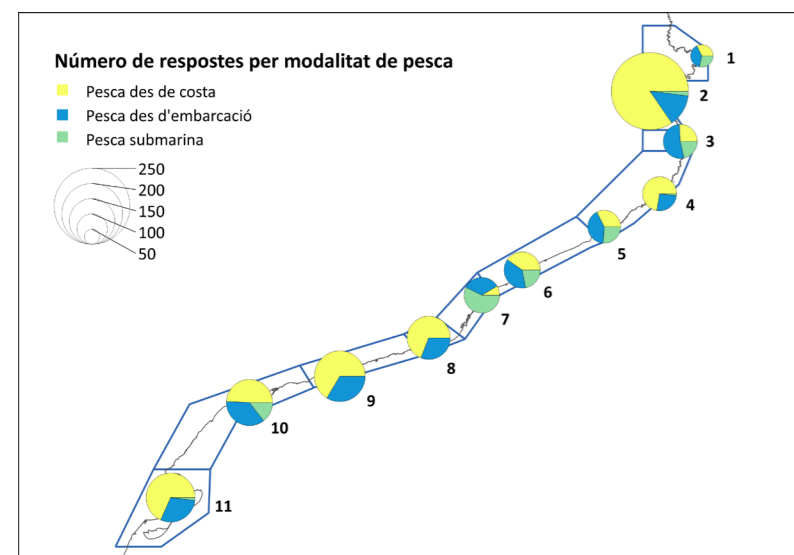
La pesca marina recreativa a Catalunya

Pesca des de costa

Pesca des d'embarcació


Pesca submarina

Proporció de respostes per a cada modalitat de pesca de les enquestes de camp realitzades a cadascuna de les 11 zones del litoral català

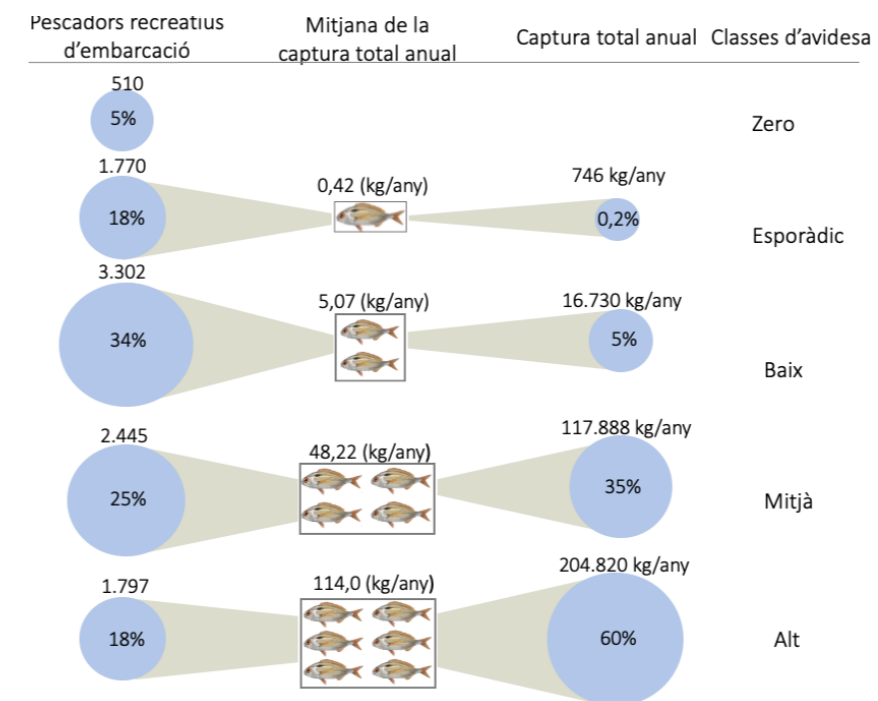


La mida dels gràfics circulars és relativa al nombre total d'enquestes de camp realitzades a cada zona: 1. Cap de Creus, 2. Golf de Roses, 3. Costa del Montgrí, 4. Baix Ter, 5. Costa Brava Sud, 6. Maresme, 7. Barcelonès, 8. Delta del Llobregat, 9. Costes del Garraf, 10. Costa Daurada i 11. Delta de l'Ebre.


Nombre i proporció de pescadors des de costa agrupats per categoria d'avidesa, mitjana de la intensitat de pesca individual per categoria d'avidesa, i captures totals per categoria d'avidesa.



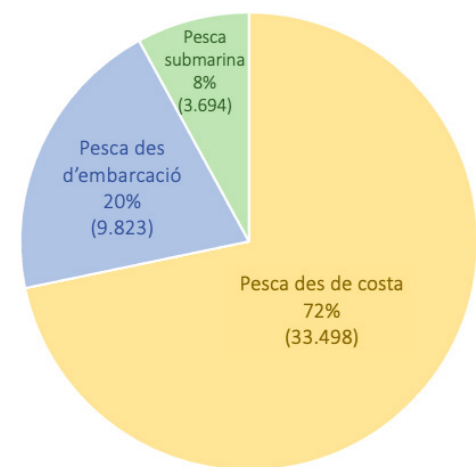
Nombre i proporció de pescadors des d'embarcació agrupats per categoria d'avidesa, mitjana de la intensitat de pesca individual per categoria d'avidesa, i captures totals per categoria d'avidesa.



Nombre i proporció de pescadors submarins agrupats per categoria d'avidesa, mitjana de la intensitat de pesca individual per categoria d'avidesa, i captures totals per categoria d'avidesa.

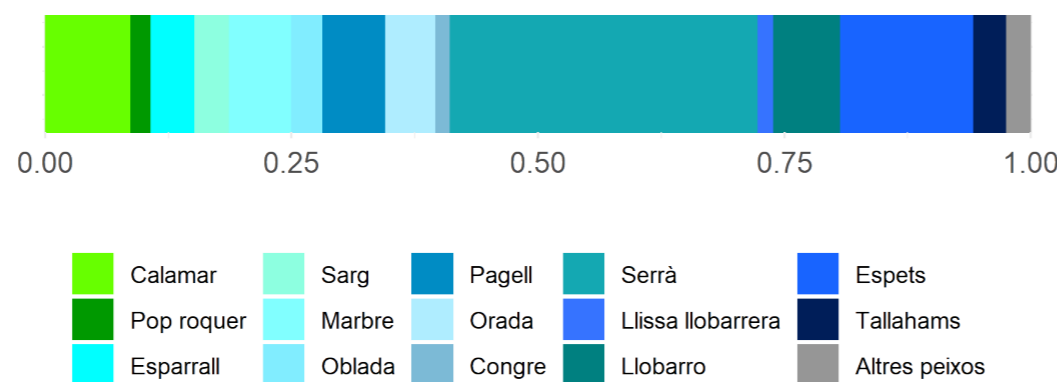


Estima del volum total de l'activitat de pesca recreativa per modalitat

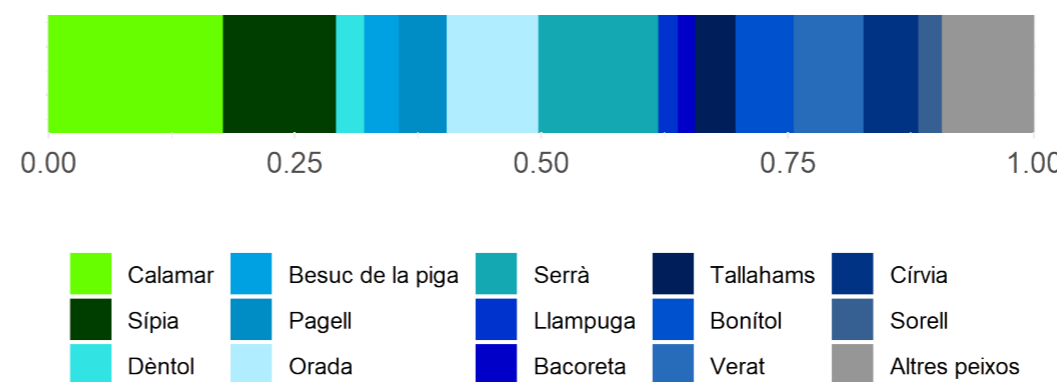


Valors obtinguts de la suma de les llicències vigents estimades per modalitat (o volum conegut de llicències en el cas de la pesca recreativa submarina), més l'estima de practicants sense llicència per a cada modalitat.

Proporció d'espècies capturades pel sector recreatiu marí des de costa



Proporció d'espècies capturades pel sector recreatiu marí des d'embarcació



Proporció d'espècies capturades pel sector recreatiu marí de pesca submarina

